



**КОМИТЕТ ИМУЩЕСТВЕННЫХ ОТНОШЕНИЙ
АДМИНИСТРАЦИИ ПЕРМСКОГО МУНИЦИПАЛЬНОГО ОКРУГА**

РЕШЕНИЕ

о размещении объектов № 606

Пермский край
Пермский муниципальный округ

06.03.2025

Комитет имущественных отношений администрации Пермского муниципального округа разрешает Акционерному обществу «Газпром газораспределение Пермь» (ИНН 5902183841, ОГРН 1025900512670, почтовый адрес: 614000, г. Пермь, ул. Петропавловская, 43)

размещение объекта «газопровод давлением до 1,2 Мпа, для размещения которого не требуется разрешения на строительство»

на землях муниципальная собственность

на срок 1 год

Местоположение: Пермский край, Пермский муниципальный округ, п. Красный Восход, к участку с кадастровым номером 59:32:3250001:461

Приложение: схема предполагаемых к использованию земель или части земельного участка.

Особые условия использования:

1. При размещении объекта учесть параметры ширины проезда улично-дорожной сети, во избежание сужения полосы отвода дороги.
2. Получение разрешения на производство земляных работ.

Заместитель председателя комитета


(подпись, печать)


М.В. Королева

Схема предполагаемых к использованию земель или части земельного участка

Объект: Газопровод давлением до 1,2 Мпа, для размещения которого не требуется разрешения на строительство

Местоположение: расположенных по адресу: Пермский край, м.о. Пермский, п. Красный Восход, к уч. с кад. 59:32:3250001:461

Площадь земель или части земельного участка, кв.м.: 1173

Категория земель: земли населенных пунктов

Вид разрешенного использования: -

Описание границ смежных землепользователей:

От точки н1 до точки н2 - земельный участок с кадастровым номером 59:32:3250001:461

От точки н2 до точки н8 - земли общего пользования

От точки н8 до точки н16 - земельный участок с кадастровым номером 59:32:3250001:637

От точки н16 до точки н17 - земельный участок с кадастровым номером 59:32:3250001:624

От точки н17 до точки н23 - земельный участок с кадастровым номером 59:32:3250001:637








От точки н23 до точки н24 - земельный участок с кадастровым номером 59:32:3250001:623

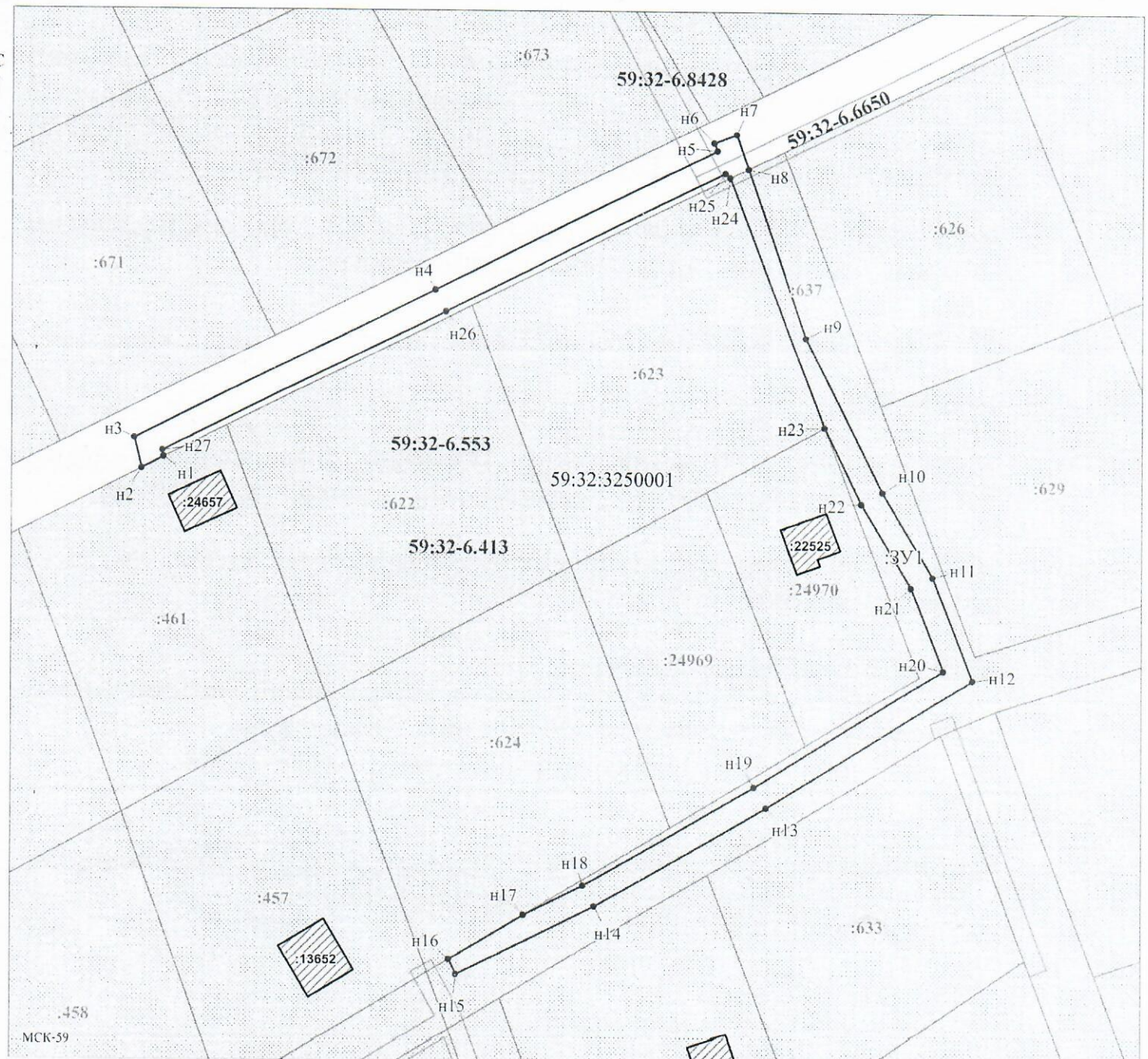
От точки н24 до точки н1 - земли общего пользования


Каталог координат, м

№ точки границы	X	Y
н1	517608.73	2200154.40
н2	517606.87	2200150.67
н3	517611.91	2200149.39
н4	517637.13	2200200.02
н5	517660.71	2200247.38
н6	517662.09	2200246.84
н7	517663.49	2200250.60
н8	517657.67	2200252.59
н9	517629.33	2200262.26
н10	517603.28	2200275.14
н11	517589.07	2200283.58
н12	517571.49	2200290.33
н13	517550.31	2200255.88
н14	517533.68	2200227.13
н15	517522.07	2200203.84
н16	517524.66	2200202.63
н17	517532.19	2200215.18
н18	517537.20	2200225.23
н19	517553.75	2200253.84
н20	517573.15	2200285.41
н21	517587.31	2200279.96
н22	517601.36	2200271.62
н23	517614.06	2200265.47
н24	517656.15	2200249.54
н25	517656.93	2200248.75
н26	517633.55	2200201.80
н27	517609.84	2200154.18
н1	517608.73	2200154.40

Условные обозначения:

-  - предполагаемый участок земель, на которых планируется размещение объекта
-  :461 - границы и номер земельного участка, сведения о которых внесены в ЕГРН
-  :24657 - границы и номер объекта капитального строительства, сведения о которых внесены в ЕГРН
-  - граница кадастрового квартала
-  59:32:6.6650 - зоны с особыми условиями использования территории, сведения о которых внесены в ЕГРН
-  :ЗУ1 - обозначение запрашиваемого земельного участка
-  н1 - характеристическая точка границ земель или части земельного участка
- 59:32:3250001 - номер кадастрового квартала



Заявитель:  / Егошина И.В.
 МП (подпись, расшифровка подписи)

Масштаб 1:700

(для юридических лиц и индивидуальных предпринимателей)